С

Ю

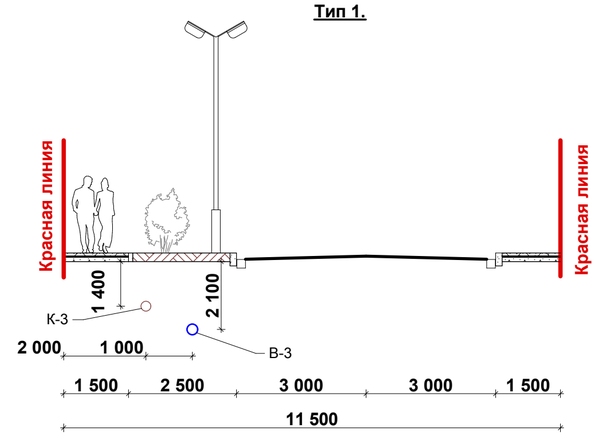
## Условные обозначения.

- Граница проектируемой территории.
- Красная линия.
- Земли общественного использования в границах проектируемого участка.
- Зона проектируемой застройки.
- Проектируемая дорожная сеть.
- Тротуар.
- Существующее ограждение территории больницы.
- Существующая дорожная сеть.
- Направление движения транспорта на проектируемой территории.
- Номер участка и его площадь.
- Пирс для забора водопожарными машинами.

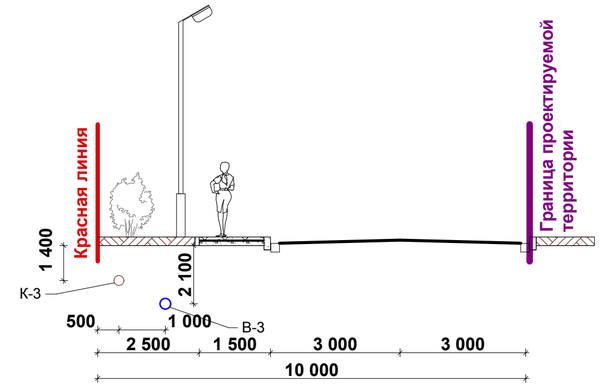
1 970,03
2 970,05
3 970,02
4 815,70
5 815,71
6 1069,43
7 1069,45
8 1108,89
9 1108,83
10 1034,52
11 1034,25
12

Тип 1
Тип 2
Тип 3
ориентир
10 кВ
каб.
Территория больницы
Р. Клязьма
СНТ «Лето»
Гаражи
Огороды

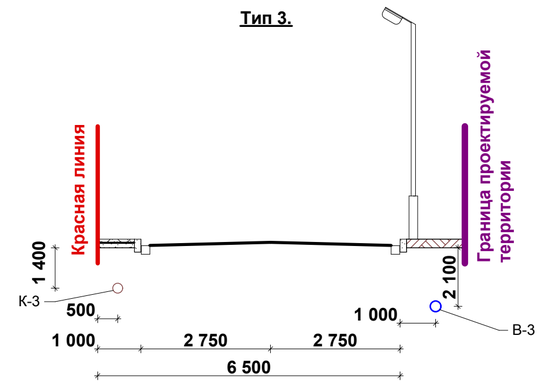
### Тип 1.




### Тип 2.




### Тип 3.




СОГЛАСОВАНО:

Взамен инв. N

Подпись и дата

Инв. N подл.

| | | | | |
|---|---|---|---|---|
| | | | | 13-001Р-ППТ |
| ГАП | | | | Владимирская область. п. Городищи район ул. Больничный проезд |
| ГИП | | | | |
| | | | | Проект планировки территории — Стадия: П; Лист: 7; Листов: |
| Проект | Богомолов | | | Схема организации улично-дорожной сети — ООО "Стройиндустрия" |
| Н. контр. | | | | |